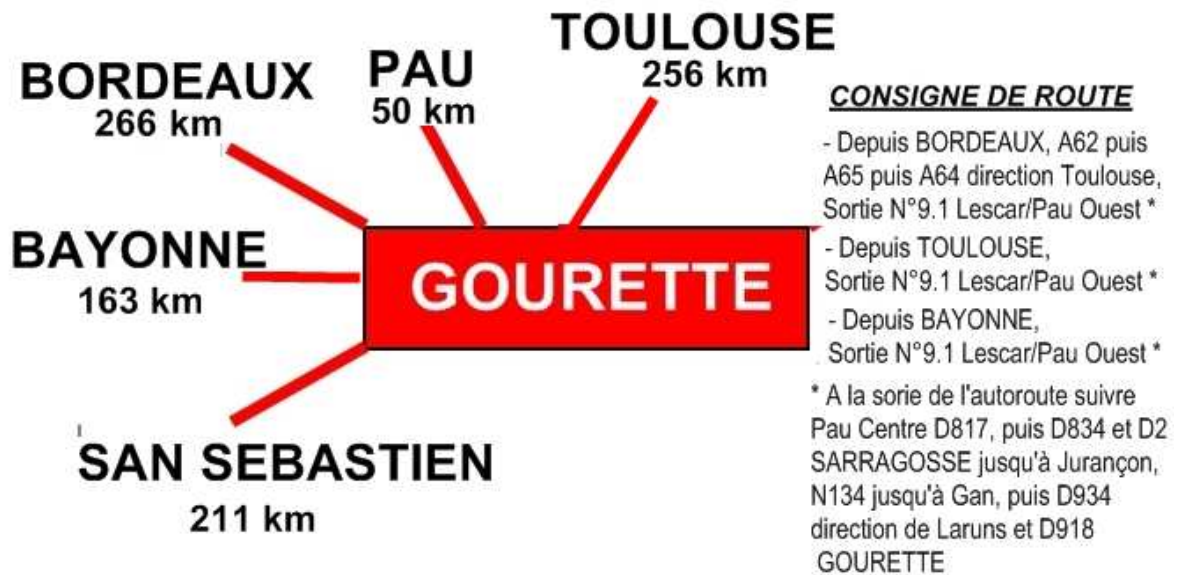


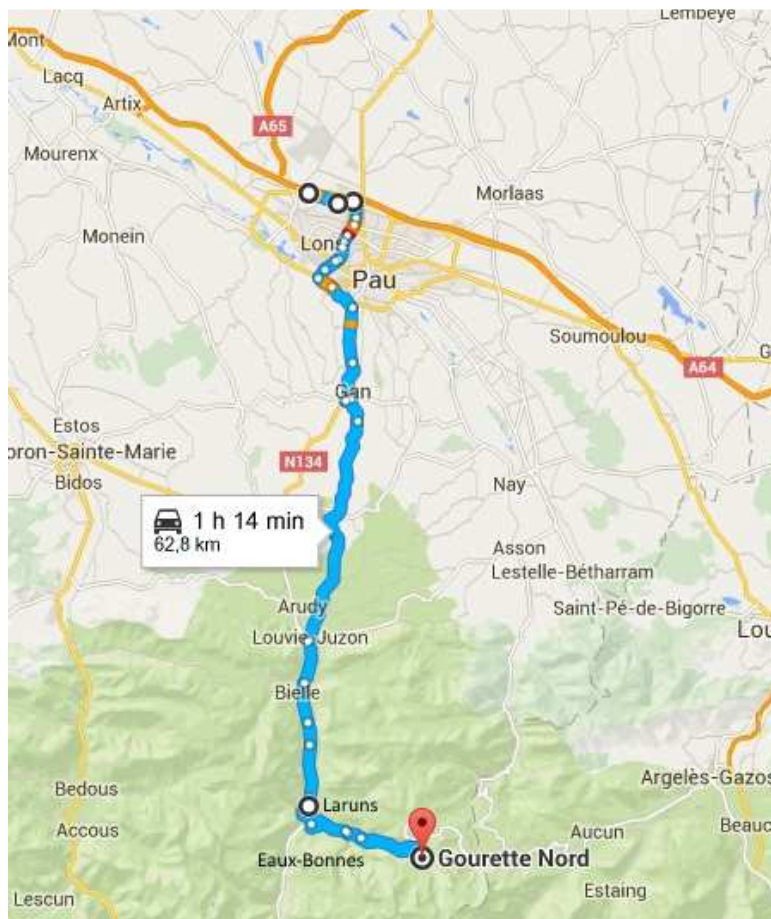
ITINERAIRE D'ACCES Le PORTILLO



Depuis Bordeaux, A62 puis à A65 et A64, *

Depuis Toulouse, A64, *

D918 entre Soulor/Aubisque fermée l'hiver



1- A Pau

* Sortie 9.1 Lescar/Pau Ouest, à la sortie de l'autoroute suivre Pau centre D817, puis D834 et D2 direction SARRAGOSSE jusqu'à Jurançon, N134 jusqu'à Gan, puis D934 direction Laruns et D918 Gourette.

A la sortie de l'autoroute prendre direction Pau centre. (au rond-point 3^e sortie)

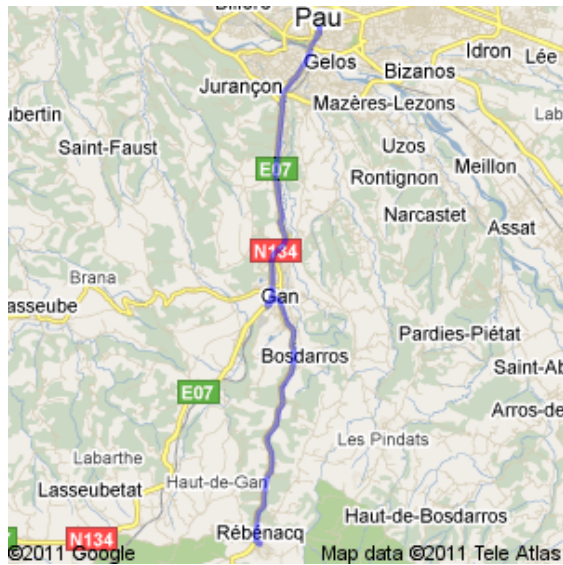
Au 2^e rond-point direction Saragosse (1^{re} sortie)

Les 8 ronds-points suivants tout droit

Au 9^e 3^e sortie

Au 10^e et 11^e tout droit
 Au 12^e, 2^e sortie Jurançon Gan

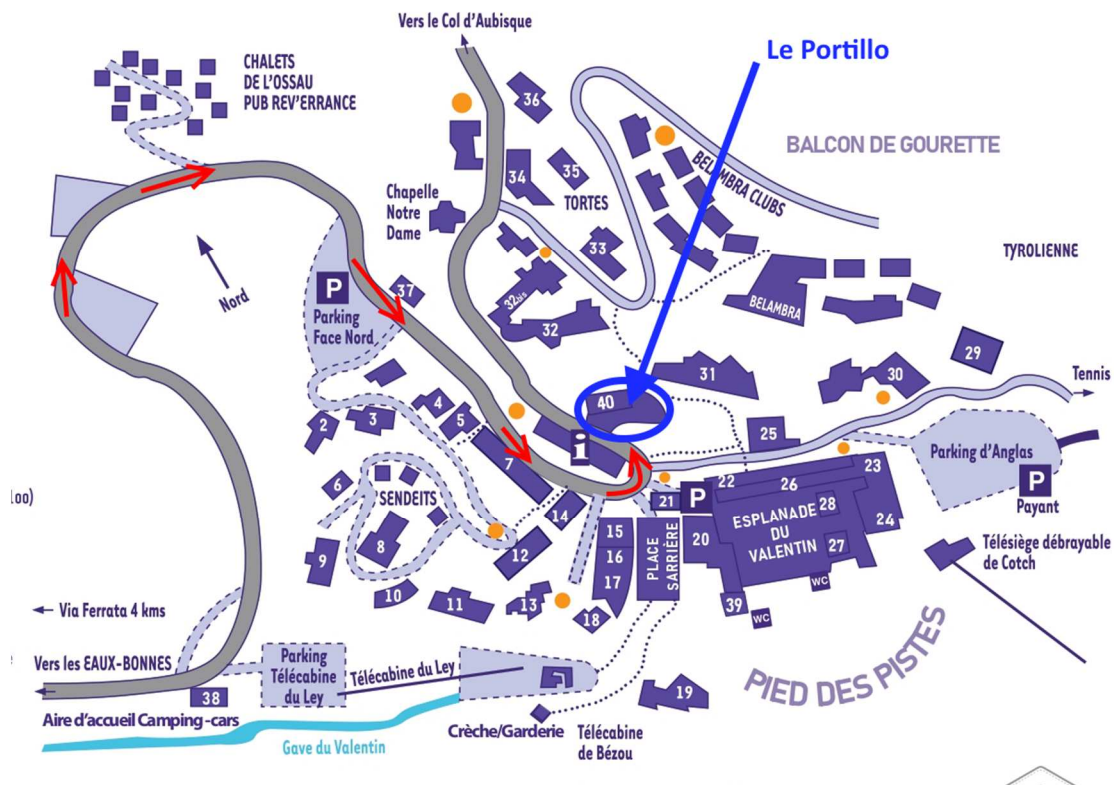
2 A Gan 8 km après PAU prendre direction LARUNS / GOURETTE D934 jusqu'à Laruns traverser le village



3 Après Laruns prendre EAUX BONNES / GOURETTE / COL D'AUBISQUE D918 (12Km)



4 - A Gourette, Le Portillo se trouve sur votre droite juste en face de l'office du Tourisme.



Taxi :

Transports CANONGE
 + 33 (0)5 59 05 30 31 / + 33 (0)6 08 43 15 36

Accès route :

Paris (838 km) - Bordeaux (266 km) – Nantes (612 km)
 Toulouse (256 km).- San Sébastien (211 km)

Informations météo 3250

Info route : 05 59 11 99 - 0 800 064 075

Accès train :

Gare de Pau (50 Km) -SNCF - informations et réservations : 36 35,

www.voyages-sncf.com

Transfert par bus CITRAM ou Taxi
 + 33 (0)800 64 24 64

www.Transports64.fr

Accès avion :

AEROPORT DE PAU (60 km).

Transfert par bus CITRAM ou Taxi

